



Datum izdelave izpisa: 24.10.2024

IZPIS PODATKOV O STAVBI IN DELIH STAVBE

Katastrska občina:	1724 BREZOVICA
Številka stavbe:	4027
Status stavbe:	Katastrski vpis po ZEN
Bruto tlorisna površina stavbe:	250,9 m ²
Število etaž:	3
Etaža, ki je pritličje:	1
Število stanovanj:	1
Število poslovnih prostorov:	0
Tip položaja stavbe:	krajna vrstna stavba
Najnižja višinska kota stavbe:	296,0 m
Najvišja višinska kota stavbe:	305,1 m
Karakteristična višina stavbe:	295,9 m
Leto izgradnje stavbe:	2007
Material nosilne konstrukcije:	opeka
Leto obnove fasade:	/
Leto obnove strehe:	/
Priključek na električno omrežje:	Da
Priključek na vodovodno omrežje:	Da
Priključek na kanalizacijsko omrežje:	Ne
Priključek na omrežje plinovoda:	Ne

Parcele pod stavbo

katastrska občina	številka parcele	površina tlorisa zemljišča pod stavbo na parceli	površina tlorisa stavbe na parceli
1724 BREZOVICA	593/33	/	101 m ²

Naslovi stavbe

Brezovica, Brezovica pri Ljubljani, Podpeška cesta 49 c

Številka dela stavbe:	1
Naslov:	Brezovica, Brezovica pri Ljubljani, Podpeška cesta 49 c
Št. stanovanja ali poslovnega prostora:	/
Status:	Katastrski vpis po ZKN
Dejanska raba:	stanovanje v enostanovanjski stavbi
Uporabna površina:	195,5 m ²
Neto tlorisna površina:	206,7 m ²
Številka etaže:	1, 2, 3
Številka etaže glavnega vhoda:	1
Upravnik:	/
Status upravnika:	/
Dvigalo:	Ne
Leto obnove instalacij:	/
Leto obnove oken:	/
Prostornina rezervoarjev in silosov:	/
Del stavbe v etažni lastnini:	Ne
Del stavbe skupni del stavbe v etažni lastnini:	Ne

Prostori dela stavbe

Vrsta prostora	Površina
bivalni prostor	195,5 m ²
tehnični prostor	11,2 m ²

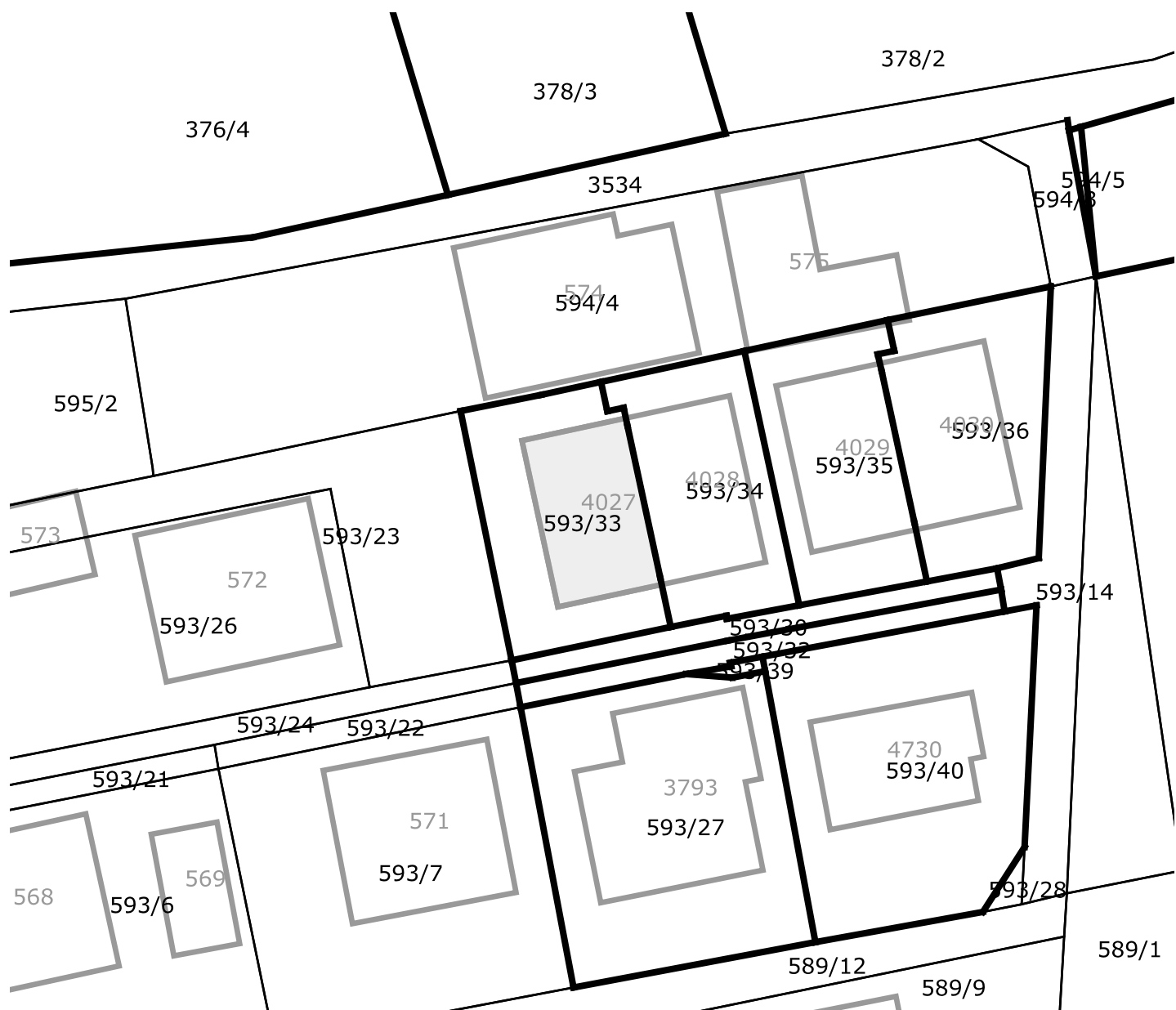
Sestavine dela stavbe:	/
Upravljavci dela stavbe:	/

**Lastništvo dela stavbe****tip lastnika**

naziv	sedež	matična številka /nepremičnina	delež
V - lastnik povezanih parcel OBČINA BREZOVICA	Brezovica pri Ljubljani, Tržaška cesta 390, 1351 Brezovica pri Ljubljani	5874971000	1/1

Naslov in prostorske enote




Občina:	Brezovica
Naselje:	Brezovica pri Ljubljani
Poštni okoliš:	Brezovica pri Ljubljani
Upravna enota:	Ljubljana
Šolski okoliš:	OŠ Brezovica pri Ljubljani
Krajevna skupnost:	Brezovica
Vaška skupnost:	/
Četrtna skupnost:	/
Statistična regija:	Osrednjeslovenska
Volilna enota DZ:	Volilna enota Ljubljana Center
Volilni okraj:	Volilni okraj Ljubljana Vič-Rudnik 4
DZ volišče:	OŠ Brezovica pri Lj., Šolska ul. 15, Brezovica
Lokalna volilna enota:	Volilna enota 1
Lokalno volišče:	OŠ Brezovica, Šolska ulica 15, Brezovica




katastrska občina 1724 BREZOVICA, stavba 4027

Približno 20 m

Informativno merilo 1 : 500

Legenda oznak

 Parcele 123/47 Številka parcele
 Urejene meje
 Meje katastrskih občin

	Tlorisi stavb	123	Številka stavbe
	Poligoni sestavin delov stavb	123-4	Številka dela stavbe sestavine
	Centroidi stavb (če ni obrisa)		

* Znak zvezdica (*) pred številko parcele pomeni, da gre za stavbno parcelno številko.

* Znak tri zvezdice (***) pomeni, da osebni podatki o fizičnih osebah niso javni.

Vse pravice kopiranja in razmnoževanja pridržane, © Geodetska uprava Republike Slovenije

Vir podatkov: Geodetska uprava Republike Slovenije, Javni Vpogled
Evidenca: Kataster nepremičnin